

Projekt

z dnia 17 września 2021 r.

Zatwierdzony przez

**UCHWAŁA NR
RADY GMINY WAPNO**

z dnia 28 września 2021 r.

w sprawie zaopiniowania wniosku Nadleśnictwa Durowo o uznanie za ochronne lasy położone na terenie Gminy Wapno i będące w zarządzie Nadleśnictwa Durowo

Na podstawie art. 18 ust. 2 pkt 15 ustawy z dnia 8 marca 1990 roku o samorządzie gminnym (Dz. U. z 2021r. poz. 1372 ze zm.) oraz art. 16 ust. 1 i 2 ustawy z dnia 28 września 1991 r. o lasach (Dz. U. z 2021 r. poz. 1275 ze zm.), w związku z wnioskiem Nadleśnictwa Durowo Rada Gminy Wapno uchwała się, co następuje:

§ 1. 1. Opiniuje się pozytywnie projekt lasów ochronnych stanowiących własność Skarbu Państwa będących w zarządzie Nadleśnictwa Durowo, położonych na terenie Gminy Wapno (obszar wiejski), wyszczególnionych w wykazie stanowiącym załącznik nr 1 do niniejszej uchwały.

2. Położenie projektowanych lasów ochronnych przedstawiono na załączniku graficznym, stanowiącym załącznik nr 2 do niniejszej uchwały.

§ 2. Wykonanie uchwały powierza się Wójtowi Gminy Wapno.

§ 3. Uchwała wchodzi w życie z dniem podjęcia.

WYKAZ LASÓW WNIOSKOWANYCH O UZNANIE ZA OCHRONNE

Nadleśnictwo: DUROWO

Obręb leśny: DUROWO

Gmina: WAPNO






Określenie powierzchni i opis lasu				Uzasadnienie wniosku	Wnioskowane szczególne sposoby prowadzenia gospodarki leśnej
Wiodąca kategoria ochronności	Oddziały i pododdziały	Orientacyjna powierzchnia w ha	Opis lasu	a) cel uznania b) skutki społeczne c) skutki przyrodnicze d) skutki ekonomiczne	a) ograniczenie pozyskania b) nakazy wykonywania określonych zabiegów c) konieczność założenia i utrzymania urządzeń ochronnych d) ograniczenie udostępniania lasu
1	2	3	4	5	6
Lasy ochronne: cenne	1a, 2a,b,d,g,h,i,j,k,l,m, 3c,d,f,g,i,j,m, 4a,c,d,f,g,i,j,l,n,o, 5b,c,g,h,i,j,k, 6a,b,d,f,h, 7a,c,f,i,j,k, 8a,b,c,d,f,g,i	152,77	Drzewostany sosnowe, dębowe, olchowe i bukowe różnych klas wieku. Drzewostany występujące na siedliskach BMśw, LMśw, Lśw, LMw – siedliska grądowe, dąbrowy i buczyny oraz drzewostany występujące na siedliskach OI, OIJ, Lw – siedliska priorytetowe.	a) cel uznania – ochrona leśnych siedlisk przyrodniczych występujących we wszystkich stanach zachowania, mającej na celu tworzenie i utrzymanie drzewostanów odpowiadających siedlisku, jak również poprawę ich odporności na czynniki abiotyczne; b) skutki społeczne połączenie dążenia do zachowania naturalnych walorów lasów z oczekiwaniem i koniecznością produkcji drewna; c) skutki przyrodnicze zwiększanie bioróżnorodności; poprawa stanu środowiska przyrodniczego poprzez utrzymanie korzystnego wpływu lasu na warunki klimatyczne, glebowe i wodne; d) skutki ekonomiczne ograniczenie użytkowania rębne i mniejsze dochody ze sprzedaży drewna. Koncentracja cięć poza obszarami ochronnymi; zwiększenie naturalnej odporności drzewostanów na niekorzystne czynniki zewnętrzne.	a) ograniczenie pozyskania – użytkowanie lasu według potrzeb handlowych stwierdzonych na gruncie, mających na uwadze aspekt ekologiczny i społeczny; b) nakazy wykonywania określonych zabiegów – zagospodarowanie zapewniające utrzymanie zdolności lasów do trwałego wypełniania przez nie funkcji ochronnych, poprawę naturalnej odporności drzewostanów, ich różnorodności biologicznej oraz trwałości ekosystemów leśnych; dbałość o stan sanitarny lasu, wykonywanie cięć pielęgnacyjnych zwiększających odporność drzewostanów; c) konieczność założenia i utrzymania urządzeń ochronnych – gradzenie powierzchni odnawianej przed zakładaniem upraw; d) ograniczenie udostępniania lasu – wynikające z przepisów ustawy o lasach.
RAZEM		152,77			

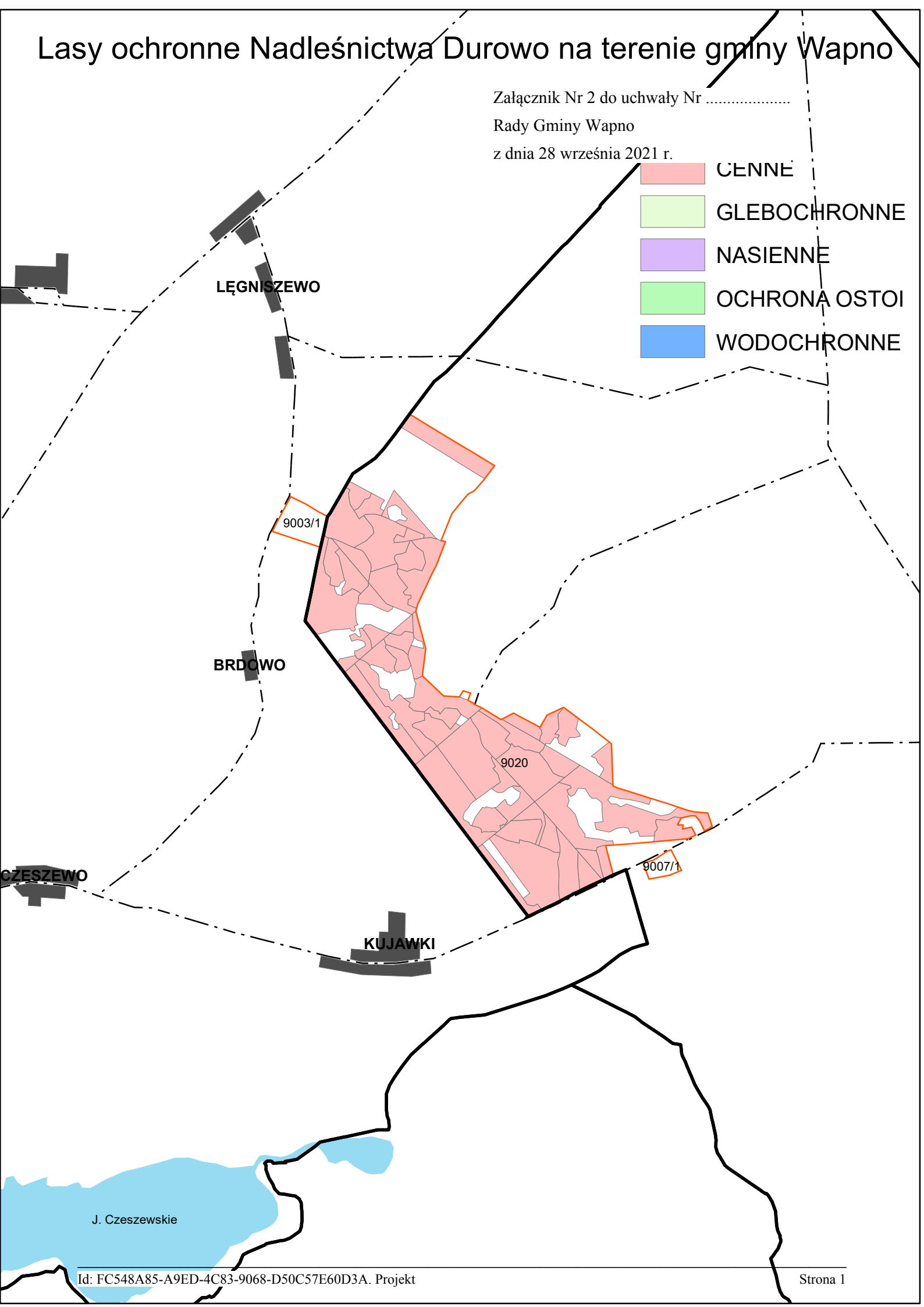
Lasy ochronne Nadleśnictwa Durowo na terenie gminy Wapno

Załącznik Nr 2 do uchwały Nr

Rady Gminy Wapno

z dnia 28 września 2021 r.

-  CENNE
-  GLEBOCHRONNE
-  NASIENNE
-  OCHRONA OSTOI
-  WODOCHRONNE



Uzasadnienie

Zgodnie z art. 18 ust. 2 pkt 15 ustawy z dnia 8 marca 1990 r. o samorządzie gminnym (Dz. U. z 2021 r. poz. 1372 ze zm.) do wyłącznej właściwości rady gminy należy stanowanie w sprawach zastrzeżonych ustawami do kompetencji rady gminy. Sprawą zastrzeżoną ustawą o lasach do kompetencji właściwej miejscowo rady gminy, jest opiniowanie wniosków o uznanie za lasy ochronne.

Na podstawie art. 16 ust. 1 i 2 ustawy z dnia 28 września 1991 r. o lasach (Dz. U. z 2021 r. poz. 1275 ze zm.) minister właściwy do spraw środowiska, w drodze decyzji, uznaje las za ochronny na wniosek Dyrektora Generalnego, zaopiniowany przez radę gminy -w odniesieniu do lasów stanowiących własność Skarbu Państwa. Rada gminy opiniuje uznanie lasów za ochronne w terminie dwóch miesięcy od dnia otrzymania wystąpienia. W przypadku upływu tego terminu uważa się, że rada gminy nie zgłasza zastrzeżeń. W imieniu Skarbu Państwa z wnioskiem o uznanie za ochronne lasów wystąpiło Nadleśnictwo Durowo pismem z dnia 29 lipca 2021 r.

Wnioskowane lasy w pełni odpowiadają warunkom określonym w art. 15 ustawy o lasach.

Celem uznania lasów ochronnych jest zachowanie trwałości lasów poprzez:

- ochronę leśnych siedlisk przyrodniczych występujących we wszystkich stanach zachowania,
- tworzenie i utrzymanie drzewostanów odpowiadających siedlisku,
- poprawę naturalnej odporności drzewostanów,
- poprawę odporności na czynniki abiotyczne,
- koncentrację wycinki poza terenami ochronnymi,
- połączenie dążenia do zachowania naturalnych walorów lasu z oczekiwaniem i koniecznością produkcji drewna.

Zagospodarowanie lasów ochronnych prowadzone będzie pod kątem utrzymania ich wielofunkcyjnej roli ze szczególnym uwzględnieniem celów, dla których zostały uznane za ochronne.

Uznanie za lasy ochronne na terenie danej gminy nie ma wpływu na budżet tej gminy. Wobec powyższego, podjęcie niniejszej uchwały jest uzasadnione.